

Produzido pela Unidade de Apoio Geoespacial do
Centro de Informação Geoespacial do Exército,
Portugal, 2026

© UnApeGeo/CI/GeoE, 2026

**Erros ou omissões detetados,
devem ser transmitidos a esta UnApeGeo**

Informação utilizada
DEM: TRIAX - C-OSDEM
Basemap: (World Imagery) - ESRI

Legenda

Nível da Água (m)

Nível atual aproximado - 22

+

29SND 56870 69596

<1

<2

<3

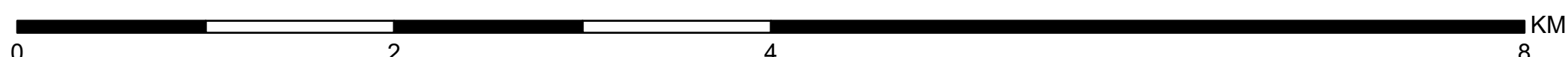
<4

<5

<6

<7

ESCALA: 1:30.000



AS GRADUAÇÕES MARGINAIS REFEREM-SE A QUADRÍCULA UTM QILMOETRA UTM WGS 1984 UTM ZONE 29N
TICK MARKS INDICATE THE 10000 METER UTM GRID, WGS 1984 UTM ZONE 29N

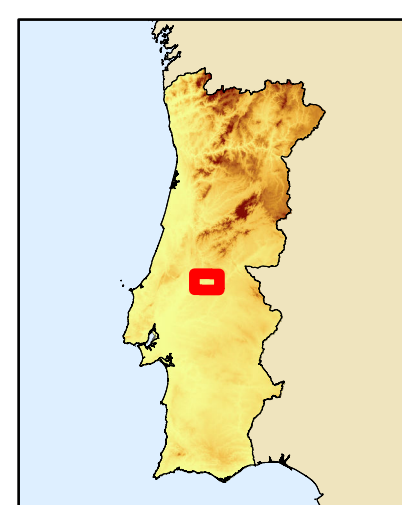
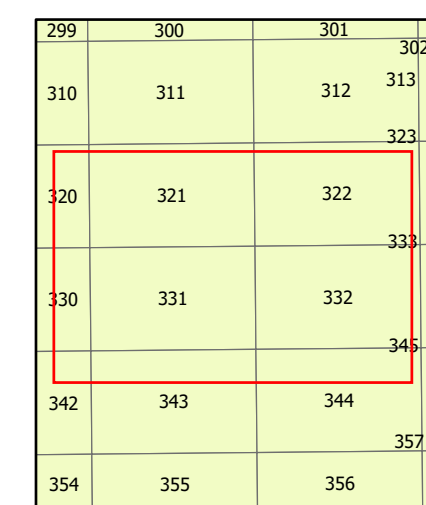
AS COORDENADAS GEOGRÁFICAS REFEREM-SE A GCS WGS 1984

GEOGRAPHIC COORDINATES INDICATE THE GCS WGS 1984

PROJEÇÃO
TRANSVERSE MERCATOR

TRANSVERSE MERCATOR PROJECTION

LOCALIZAÇÃO

IDENTIFICAÇÃO DE CARTAS
1:25.000

Este produto destina-se apenas a fins de planeamento e não se destina a posicionamento ou navegação precisos.